



Fundación Santa Cruz Sostenible
Calle Suárez Guerra, 19 Oficina I
38003, Santa Cruz de Tenerife

Tel.: +34 922 53 44 77 – EXT 317 Fax: +34 922 53 16 13

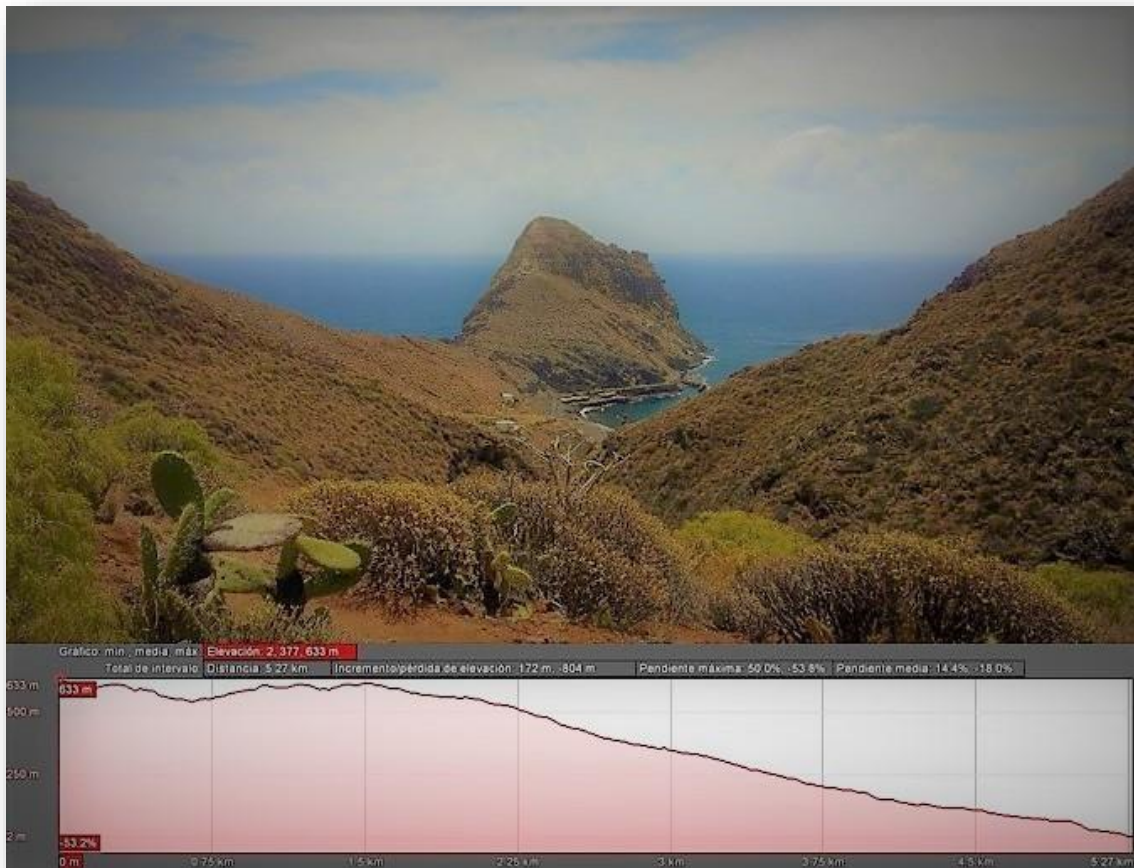
Ext. Oficina: 317

www.santacruzsostenible.com info@santacruzsostenible.com



“8 itinerarios donde la actividad física se fusiona con la interpretación del patrimonio natural y cultural mediante historias, vivencias y experiencias a través de los senderos de la Reserva de la Biosfera del Macizo de Anaga”.

RUTA 1. Cementerio de la Punta de Anaga-Antequera.



FECHA: 26/05/2018

DIFICULTAD: MEDIA.

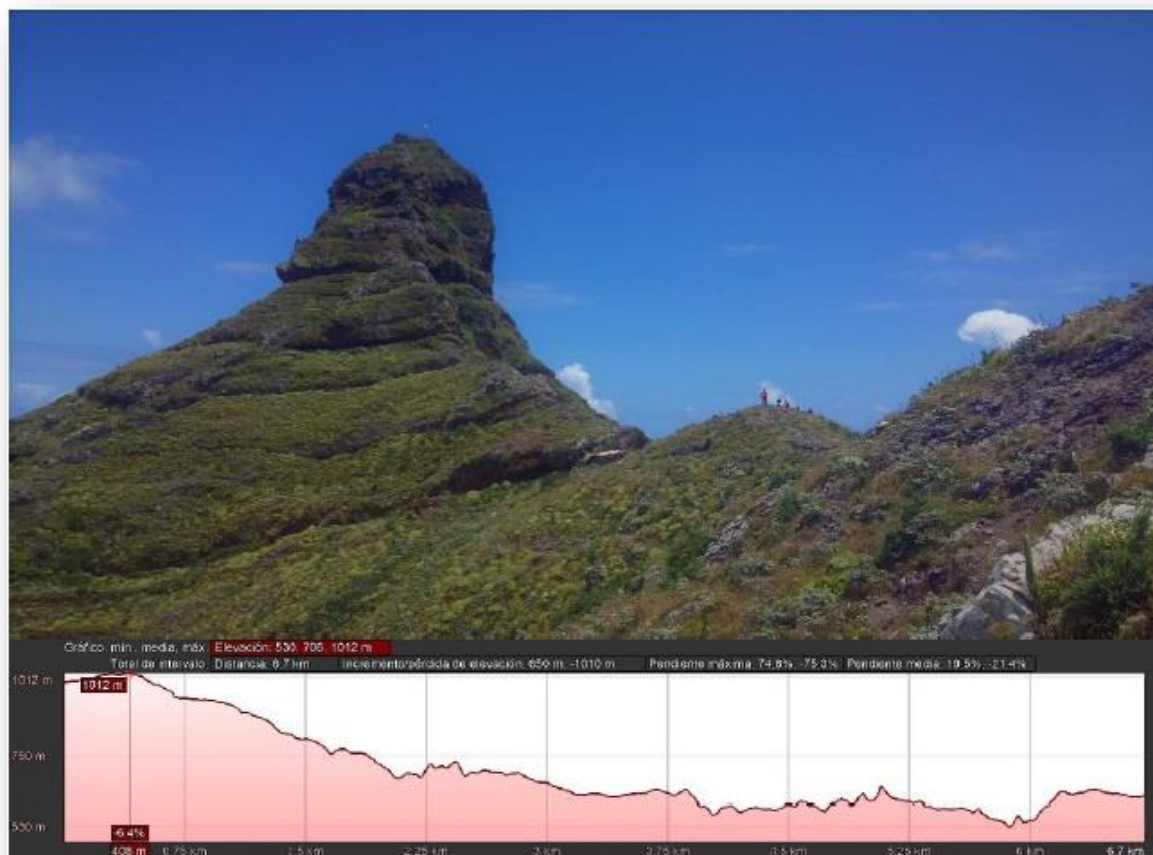
LONGITUD: 6 KM.

PRECIO: 20€/PERSONA.

DESCRIPCIÓN: La ruta comienza en el cementerio de La Punta de Anaga para terminar en una de las mejores playas vírgenes del Macizo. A lo largo del camino disfrutaremos de una gran **diversidad de paisajes**, desde monte verde hasta la arena volcánica de la playa de Antequera. Solo accesible por mar o a pie, nos da la oportunidad de disfrutar de sus **aguas claras y tranquilas**. Un auténtico oasis protegido por el majestuoso **roque de Antequera**.

Las panorámicas que ofrece este sendero son impresionantes, **barrancos espectaculares** como los de Igueste de San Andrés e Ijuana, o diferentes elementos de interés como el caserío de **Las Casillas**. No nos olvidemos que esta ruta la terminaremos en un **paseo en barco-taxi** que nos llevara bordeando la costa sur del Macizo de Anaga hasta la playa de las Teresitas.

RUTA 2. Pico del Inglés-Taborno-Roque de Taborno.



FECHA: 09/06/2018

DIFICULTAD: MEDIA.

LONGITUD: 7 KM.

PRECIO: 10€/PERSONA.

DESCRIPCIÓN: Comenzando en uno de los miradores más conocidos del Macizo de Anaga, el **Pico del Inglés**, esta ruta desciende entre caminos ancestrales que se adentran por la **laurisilva** hasta el Restaurante Casa Carlos, en la TF-12. A partir de aquí continúa la bajada hasta el caserío de **Taborno**, núcleo poblacional que ha mantenido su **esencia tradicional** a pesar del paso del tiempo.

Una vez en Taborno, el itinerario continúa hasta el **Roque de Taborno**, el pico más alto del macizo de Anaga. Aunque sea un sendero seguro, esta última actividad requiere nervios de acero y falta de **vértigo**, puesto que se rodeará el roque. Un itinerario cargado de **historia**, **patrimonio natural y cultural** que conforma un cuadro perfecto de la **vida rural** que aún queda en el macizo.

RUTA 3. El Majimial-Taganana por las Vueltas.



FECHA: 23/06/2018

DIFICULTAD: MEDIA.

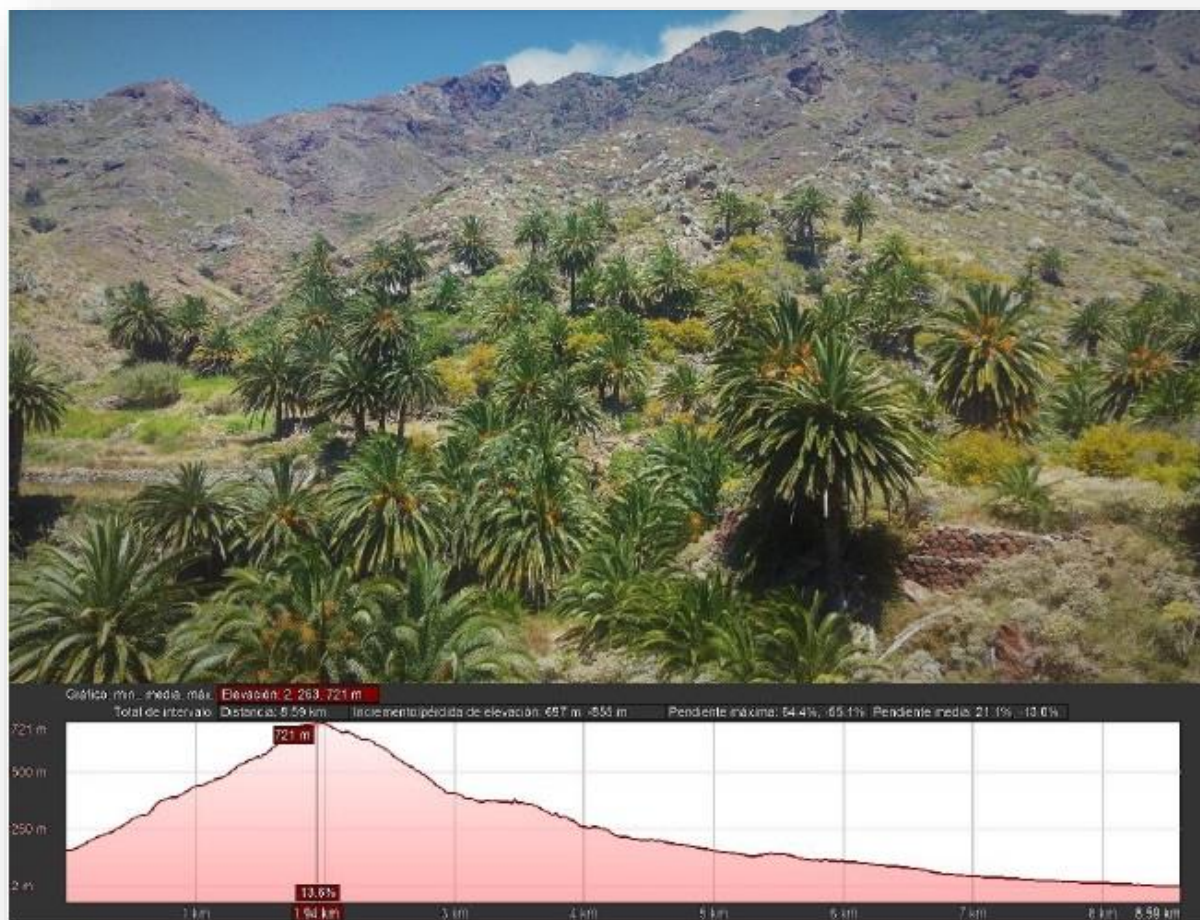
LONGITUD: 7,5 KM.

PRECIO: 10€/PERSONA.

DESCRIPCIÓN: La ruta empieza en el interior del **Valle Brosque**, ubicado en la vertiente sur de la Reserva de la Biosfera del Macizo de Anaga. Desde aquí se ascenderá a través del PR-TF 3 entre cardones y tabaibas hasta las **casas-cueva del Majimial**, resaltando los valores naturales y culturales de esta parte del Macizo.

Desde el Majimial continuaremos hasta los **Descansaderos de Tierra** y desde aquí hasta la **Cruz de Taganana**, situada en la parte alta de la vertiente, lo que conforma el punto de inflexión de la ruta. A partir de este punto, tomaremos el PR-TF 8, concretamente la parte conocida como las **“Vueltas de Taganana”** hasta el mencionado pueblo. El **aprovechamiento de los recursos**, las vías de comunicación y las **actividades tradicionales** serán los acompañantes estrella del recorrido.

RUTA 4. San Andrés-Taganana por Abicore.



FECHA: 07/07/2018

DIFICULTAD: MEDIA.

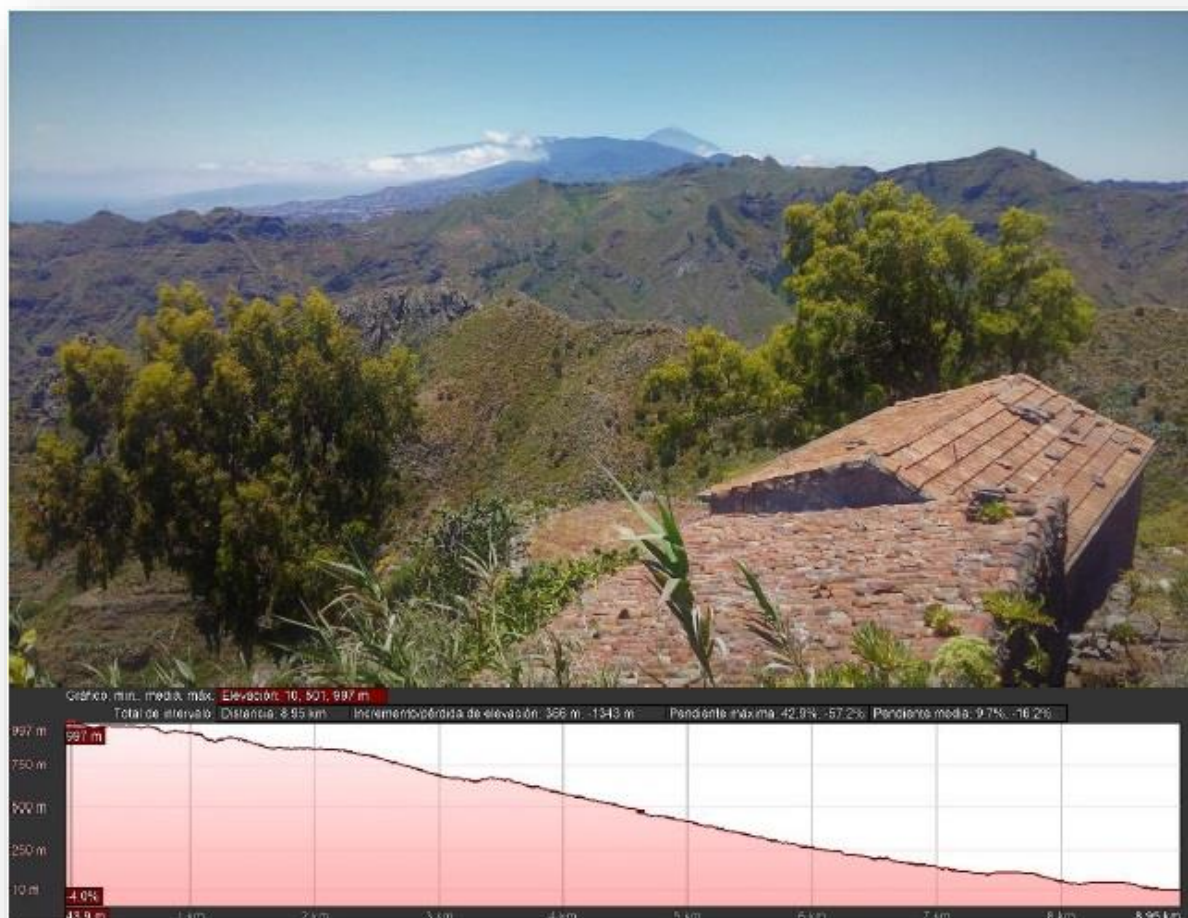
LONGITUD: 8,5 KM.

PRECIO: 10€/PERSONA.

DESCRIPCIÓN: Recorrido que unió desde tiempos prehistóricos los caseríos de **Taganana** y **San Andrés**. El itinerario es uno de los más llamativos de Anaga, sobre todo por el **palmeral natural** que se ha ido desarrollando desde no hace mucho en el tiempo y que es uno de los más llamativos de Canarias. También cabe mencionar las **grandes historias** que recoge este **camino sinuoso** hasta la degollada de Abicore y su posterior descenso hasta la costa de **sotavento**.

La actividad comenzará desde el valle de San Andrés y ascenderemos desde el interior hasta la cumbre, donde atravesaremos **El Cresal** y tomaremos el descenso por **la gollada de Abicore** hasta el pueblo de **Taganana**.

RUTA 5. Pico del Inglés-Valleseco.



FECHA: 21/07/2018

DIFICULTAD: MEDIA.

LONGITUD: 9 KM.

PRECIO: 10€/PERSONA

DESCRIPCIÓN: Comenzando en el **Pico del Inglés**, esta ruta desciende desde la más pura **laurisilva** hasta los áridos barrancos de la **vertiente sur**. A través del PR-TF 2 seremos testigos de los distintos **pisos de vegetación** por los que discurre este itinerario, pudiendo encontrar varios elementos de alto **valor patrimonial** que ayudaron tanto a los habitantes del macizo como a la propia ciudad de Santa Cruz de Tenerife.

El recorrido concluye en **Valleseco**, núcleo poblacional al que se llegará a través de su **barranco**. Una ruta **exigente** pero completa donde la lucha por el progreso será uno de los principales acompañantes del itinerario.

RUTA 6. Circular de Chamorga (Roque Bermejo).



FECHA: 01/09/2018

DIFICULTAD: MEDIA.

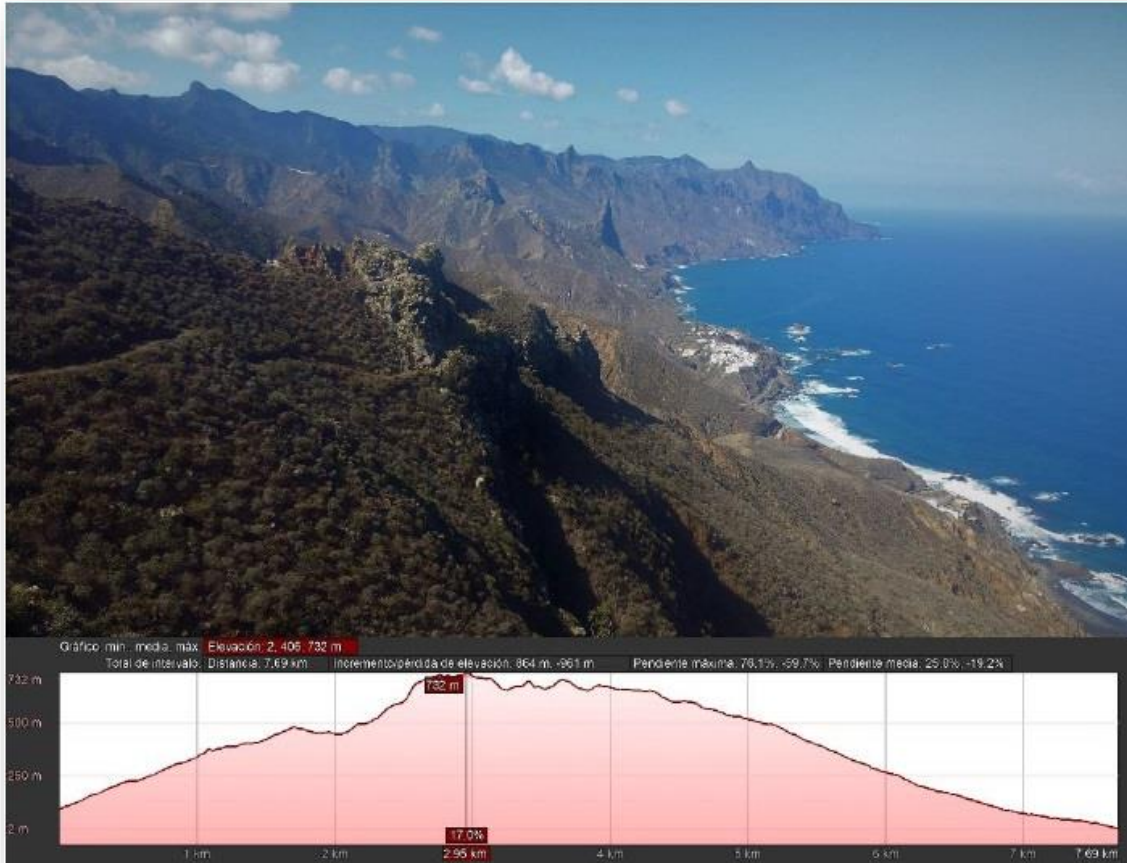
LONGITUD: 8 KM.

PRECIO: 10€/PERSONA

DESCRIPCIÓN: La actividad comienza en el pueblo de **Chamorga**, situado en el corazón de la Punta de Anaga. Desde aquí subiremos hasta las **casas de Tafada** usando el PR-TF 6.1, tradicionalmente recorrido por torreros, atalayeros, pescadores y piratas. La panorámica de los **Roques de Anaga** nos acompañará hasta el **Faro**, desde donde podremos ver el pueblo costero de **Roque Bermejo**, al que descenderemos a través de un camino tradicional construido hace un centenar de años.

A partir de aquí nos queda subir de nuevo a la cumbre a través del **barranco de Chamorga**, usando para ello el PR-TF 6. En la subida podremos apreciar las Casas Blancas, la transición entre pisos de veg/etación y algunas de las formaciones geológicas más características del Macizo de Anaga.

RUTA 7. Desde Benijo hasta Roque Bermejo por Tafada.



FECHA: 22/09/2018

DIFICULTAD: ALTA.

LONGITUD: 7,6 KM.

PRECIO: 20€/PERSONA.

DESCRIPCIÓN: El itinerario comenzará en el pueblo costero de **Almáciga**, desde el cuál descenderemos a las playas de Almáciga y Benijo y accederemos hasta el caserío de **El Draguillo**. A partir de aquí tomaremos el PR-TF 6 con dirección a las casas de Tafada, donde las vistas hacia los **Roques de Anaga**, el Roque Aderno y las **laderas abancaladas** serán nuestras compañeras hasta el **Faro** en esta actividad que recorre toda la costa noreste del Macizo.

Desde el Faro bajaremos hasta el muelle de **Roque Bermejo**, donde la **salida en barco** y posterior excursión por la costa este de la Reserva de la Biosfera hasta la Playa de Las Teresitas pondrá el broche final al día.

RUTA 8. Afur-Taganana por Tamadiste.



FECHA: 29/09/2018

DIFICULTAD: ALTA

LONGITUD: 7.5 KM.

PRECIO: 10€/PERSONA.

DESCRIPCIÓN: El itinerario comienza en el núcleo poblacional de **Afur**, situado en el interior del macizo de Anaga. Esta población con nombre prehistórico atesora uno de los **elementos naturales** más interesantes del macizo, que veremos desde el inicio de la ruta. A través del PR-TF 8 descenderemos por el **barranco** de Afur hasta la Playa de **Tamadiste**. El agua nos acompañará durante la primera mitad del recorrido, hasta llegar a la **costa**.

A partir de ahí, comenzará la subida por un sendero que atraviesa gran parte de la costa norte del macizo entre **barrancos y lomas**, para alcanzar **El Chorro y Los Auchones**, en **Taganana**. Un largo pero mágico recorrido que nos invita a conocer el macizo de Anaga desde dentro, mediante el conocimiento de historias, lugares y sucesos.

Enlace hacia el formulario de inscripción:

<https://goo.gl/forms/fPgP90ueNYsU98dG3>

Normas a tener en cuenta para la inscripción:

- Es necesario rellenar 1 formulario por persona.
- Las plazas son limitadas y la adjudicación de plazas se realizará por estricto orden de recepción del formulario de inscripción.
- La edad mínima para participar es de 14 años, si bien en el caso de los menores de edad deberán asistir acompañados de un adulto.
- El ingreso se deberá realizar al número de cuenta que aparece en el formulario de inscripción. La plaza para las rutas solicitadas se perderá si el ingreso no se realiza en los 3 días siguientes tras haber cumplimentado el formulario.
- Pinche aquí para revisar el tiempo antes de cada ruta:

<http://www.aemet.es/es/eltiempo/observacion/ultimosdatos?k=coo&l=C449F&w=0&datos=img&x=&f=Todas>